| CODICE | LUNGHEZZA (m) | VOLUME (m3) | DESTINO TRS (m3) | | | | COLONNA DI RIFERIMENTO<br>A: aree verde pubblico/privato e aree residenziali<br>B: aree commerciali e industriali |
|---|---|---|---|---|---|---|---|
| | | | Riutilizzato | CER 170504 | CER 170302 | CER 010507 | |
| A1 | 45,7 | 54,4 | 32,0 | 22,4 | 0,0 | 0,0 | Colonna B |
| A2 | 31,6 | 37,6 | 22,1 | 15,5 | 0,0 | 0,0 | Colonna B |
| B1 | 114,5 | 272,5 | 160,3 | 112,2 | 0,0 | 0,0 | Colonna B |
| C1 | 35,5 | 79,5 | 39,8 | 34,8 | 5,0 | 0,0 | Colonna B |
| B2 | 120,9 | 287,7 | 169,3 | 118,5 | 0,0 | 0,0 | Colonna B |
| C2 | 11,8 | 26,4 | 13,2 | 11,6 | 1,7 | 0,0 | Colonna B |
| B3 | 156,0 | 371,3 | 218,4 | 152,9 | 0,0 | 0,0 | Colonna B |
| C3 | 11,7 | 26,2 | 13,1 | 11,5 | 1,6 | 0,0 | Colonna B |
| B4 | 44,5 | 105,9 | 62,3 | 43,6 | 0,0 | 0,0 | Colonna B |
| D1 | 30,0 | 113,7 | 55,5 | 58,2 | 0,0 | 0,0 | Colonna B |
| B5 | 67,2 | 159,9 | 94,1 | 65,9 | 0,0 | 0,0 | Colonna B |
| E1 | 295,7 | 112,4 | 0,0 | 0,0 | 0,0 | 112,4 | Colonna B |
| B6 | 3,2 | 7,6 | 4,5 | 3,1 | 0,0 | 0,0 | Colonna B |
| C2 | 118,8 | 45,1 | 0,0 | 0,0 | 0,0 | 45,1 | Colonna B |
| B7 | 6,0 | 14,3 | 8,4 | 5,9 | 0,0 | 0,0 | Colonna B |
| D2 | 30,0 | 113,7 | 55,5 | 58,2 | 0,0 | 0,0 | Colonna B |
| B8 | 7,9 | 18,8 | 11,1 | 7,7 | 0,0 | 0,0 | Colonna B |
| E3 | 73,6 | 28,0 | 0,0 | 0,0 | 0,0 | 28,0 | Colonna B |
| E4 | 112,9 | 42,9 | 0,0 | 0,0 | 0,0 | 42,9 | Colonna A |
| B9 | 299,9 | 713,8 | 419,9 | 293,9 | 0,0 | 0,0 | Colonna A |
| D3 | 30,0 | 113,7 | 55,5 | 58,2 | 0,0 | 0,0 | Colonna A |
| B10 | 73,1 | 174,0 | 102,3 | 71,6 | 0,0 | 0,0 | Colonna A |
| E5 | 214,0 | 81,3 | 0,0 | 0,0 | 0,0 | 81,3 | Colonna A |
| B11 | 251,8 | 599,3 | 352,5 | 246,8 | 0,0 | 0,0 | Colonna A |
| D4 | 30,0 | 113,7 | 55,5 | 58,2 | 0,0 | 0,0 | Colonna A |
| B12 | 534,9 | 1273,1 | 748,9 | 524,2 | 0,0 | 0,0 | Colonna A |
| D5 | 30,0 | 113,7 | 55,5 | 58,2 | 0,0 | 0,0 | Colonna A |
| B13 | 381,6 | 908,2 | 534,2 | 374,0 | 0,0 | 0,0 | Colonna A |
| C4 | 69,1 | 154,8 | 77,4 | 67,7 | 9,7 | 0,0 | Colonna A |
| B14 | 101,9 | 242,5 | 142,7 | 99,9 | 0,0 | 0,0 | Colonna A |
| D6 | 30,0 | 113,7 | 55,5 | 58,2 | 0,0 | 0,0 | Colonna A |
| B15 | 38,1 | 90,7 | 53,3 | 37,3 | 0,0 | 0,0 | Colonna A |
| E6 | 163,6 | 62,2 | 0,0 | 0,0 | 0,0 | 62,2 | Colonna A |
| E7 | 12,0 | 4,6 | 0,0 | 0,0 | 0,0 | 4,6 | Colonna B |
| B16 | 7,0 | 16,7 | 9,8 | 6,9 | 0,0 | 0,0 | Colonna B |
| E8 | 188,6 | 71,7 | 0,0 | 0,0 | 0,0 | 71,7 | Colonna B |
| B17 | 84,5 | 201,1 | 118,3 | 82,8 | 0,0 | 0,0 | Colonna B |
| D7 | 30,0 | 113,7 | 55,5 | 58,2 | 0,0 | 0,0 | Colonna B |
| B18 | 333,7 | 794,2 | 467,2 | 327,0 | 0,0 | 0,0 | Colonna B |
| E9 | 156,1 | 59,3 | 0,0 | 0,0 | 0,0 | 59,3 | Colonna B |
| C5 | 2,4 | 5,4 | 2,7 | 2,4 | 0,3 | 0,0 | Colonna B |
| F1 | 30,0 | 113,7 | 49,5 | 58,2 | 6,0 | 0,0 | Colonna B |
| C6 | 5,9 | 13,2 | 6,6 | 5,8 | 0,8 | 0,0 | Colonna B |
| E10 | 84,0 | 31,9 | 0,0 | 0,0 | 0,0 | 31,9 | Colonna B |
| E11 | 57,6 | 21,9 | 0,0 | 0,0 | 0,0 | 21,9 | Colonna A |
| B19 | 21,3 | 50,7 | 29,8 | 20,9 | 0,0 | 0,0 | Colonna A |
| E12 | 168,4 | 64,0 | 0,0 | 0,0 | 0,0 | 64,0 | Colonna A |
| B20 | 121,7 | 289,6 | 170,4 | 119,3 | 0,0 | 0,0 | Colonna A |
| D8 | 30,0 | 113,7 | 55,5 | 58,2 | 0,0 | 0,0 | Colonna A |
| B21 | 14,2 | 33,8 | 19,9 | 13,9 | 0,0 | 0,0 | Colonna A |
| C7 | 353,3 | 791,4 | 395,7 | 346,2 | 49,5 | 0,0 | Colonna A |
| E13 | 147,5 | 56,1 | 0,0 | 0,0 | 0,0 | 56,1 | Colonna A |
| E14 | 37,9 | 14,4 | 0,0 | 0,0 | 0,0 | 14,4 | Colonna B |
| C8 | 7,1 | 15,9 | 8,0 | 7,0 | 1,0 | 0,0 | Colonna B |
| D9 | 30,0 | 113,7 | 55,5 | 58,2 | 0,0 | 0,0 | Colonna B |
| C9 | 71,3 | 159,7 | 79,9 | 69,9 | 10,0 | 0,0 | Colonna B |
| B22 | 286,5 | 681,9 | 401,1 | 280,8 | 0,0 | 0,0 | Colonna A |
| A3 | 104,1 | 123,9 | 72,9 | 51,0 | 0,0 | 0,0 | Colonna A |
| A4 | 24,6 | 29,3 | 17,2 | 12,1 | 0,0 | 0,0 | Colonna A |
| A5 | 39,1 | 46,5 | 27,4 | 19,2 | 0,0 | 0,0 | Colonna A |

**GESTIONE MATERIALE ALL'INTERNO DELLA SEZIONE PER METRO LINEARE**

| TIPICI DI POSA | | Posa in tubiera su terreno A | Posa in tubiera su terreno agricolo B | Posa in tubiera su strade urbane ed extraurbane C | Buca giunti su terreno D | Trivellazione orizzontale controllata E | Buca giunti su strada F |
|---|---|---|---|---|---|---|---|
| Volumi di scavo previsti (m3) | | 1,19 | 2,38 | 2,24 | 1,79 | 0,38 | 3,79 |
| Volume utilizzato (m3) ai sensi dell'art 24 d.p.r. 120/2017 | | 0,7 | 1,4 | 1,12 | 1,85 | | 1,85 |
| Volume da smaltire come rifiuto (m3) ai sensi della parte IV D.lgs. 152/06 e s.m.i. | CER 170504 | 0,49 | 0,98 | 0,98 | 1,54 | | 1,94 |
| | CER 170302 | | | 0,14 | | | 0,2 |
| | CER 010507 | | | | | 0,38 | |

**VOLUMI TOTALI**

| | | |
|---|---|---|
| Volumi di scavo previsti (m3) | | 10.704 |
| Volume utilizzato (m3) ai sensi dell'art 24 d.p.r. 120/2017 | | 5.655 |
| Volume da smaltire come rifiuto (m3) ai sensi della parte IV D.lgs. 152/06 e s.m.i. | CER 170504<br>Terre e rocce da scavo diverse da quelle di cui alla voce 170503 | 4.268 |
| | CER 170302<br>Miscele bituminose diverse da quelle di cui alla voce 170302 | 86 |
| | CER 010507<br>Fanghi e rifiuti di perforazione contenenti barite, diversi da quelli de'le voci 010505 e 010506 | 696 |

INQUADRAMENTO - Scala 1:100.000

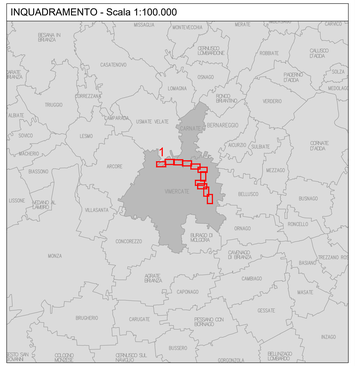


LEGENDA

- Stazione Elettrica RTN Terna 220 kV in progetto *oggetto di altro iter autorizzativo*
- Confini comunali
- Elettrodotto aereo 220 kV DT esistente

OPERE IN PROGETTO

- Nuovo Data Center Campus *oggetto di altro iter autorizzativo*
- Stazione Utente AT/MT
- Nuovo sostegno RTN Terna *per connessione provvisoria in progetto oggetto di altro iter autorizzativo - escluso dal presente progetto*
- Elettrodotto Utente AT in cavo interrato 220 kV - Linea 1
- Elettrodotto Utente AT in cavo interrato 220 kV - Linea 2
- Porzione omogenea sezione tipo A - Posa in tubiera su terreno
- Porzione omogenea sezione tipo B - Posa in tubiera su terreno agricolo
- Porzione omogenea sezione tipo C - Posa in tubiera su strade urbane ed exraurbane
- Porzione omogenea sezione tipo D - Buca giunti su terreno
- Porzione omogenea sezione tipo E - Trivellazione orizzontale controllata
- Porzione omogenea sezione tipo F - Buca giunti su strada

PUNTI DI INDAGINE TRS

- P.XX — PUNTO DI INDAGINE TERRE E ROCCE DA SCAVO

N

Ingegnere GIOVANNI SCIBILIA 01.04.2026 09:54:43 GMT+02:00

Cavo XLPE 220 kV - Posa in TOC
Trievellazione Orizzontale Controllata

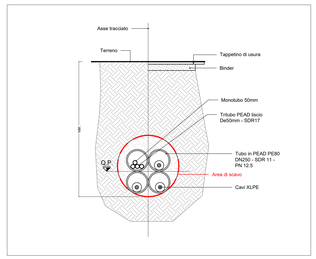


Cavo XLPE 220 kV - Buca giunti
Buca giunti su strada

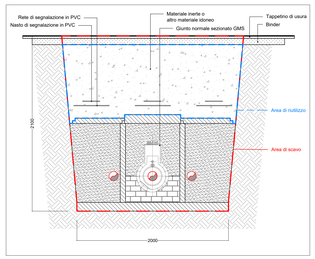


Cavo XLPE 220 kV - Buca giunti
Buca giunti su terreno

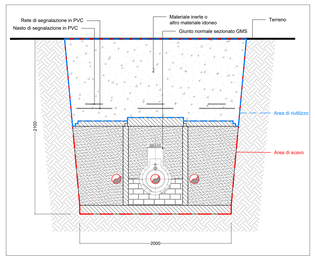


Cavo XLPE 220 kV Tubiera
Doppia Terna
Posa in tubiera su terreno agricolo

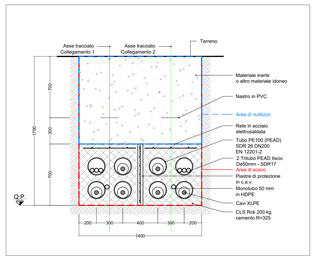


Cavo XLPE 220 kV Tubiera
Doppia Terna
Posa in tubiera su strade urbane ed extraurbane

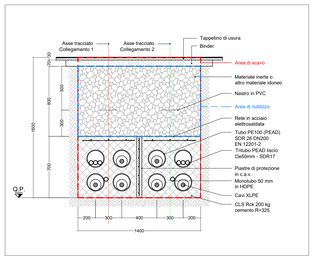


Cavo XLPE 220 kV Tubiera
Singola Terna
Posa in tubiera su terreno

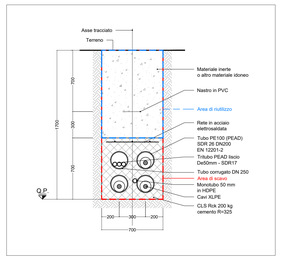


| REVISIONE | | | | | | |
|---|---|---|---|---|---|---|
| 00 | Marzo 2026 | Richiesta integrazioni MASE | Geotech S.r.l. | Geotech S.r.l. | Ing. P. Ricciardini | |
| N. | DATA | DESCRIZIONE | ELABORATO | VERIFICATO | APPROVATO | |

TEAM DI PROGETTAZIONE

GEOTECH S.r.l.
SOCIETA' DI INGEGNERIA
Via Nazc 7 Melegnano (MI)
Tel. 02 9837 6001
E-mail: info@geotech-srl.it
sito: www.geotech-srl.it
SOCIETA' CERTIFICATA

ENGIE

PROGETTO

**NUOVO DATACENTER IN COMUNE DI VIMERCATE ALL'INTERNO DELL'EX AREA IBM - CONNESSIONE ALLA RTN**

**PROGETTO DEFINITIVO**

COMMITTENTE

KRYALOS
SOCIETA DI GESTIONE DEL RISPARMIO

KRYALOS SGR S.p.A. - fondo Vimercate
Via Cordusio, 1
20123 Milano

| TAVOLA | ELABORATO |
|---|---|
| T102 | PORZIONI OMOGENEE |

| DATA | SCALA | UBICAZIONE |
|---|---|---|
| Marzo 2026 | 1:500 | COMUNE DI CARNATE E VIMERCATE (MB) |

| PROGETTO DEFINITIVO | G1118_DEF_T_102_Porz_omog_1-11_REV00 |
|---|---|

Questo documento contiene informazioni di proprietà della Geotech S.r.l. e deve essere esclusivamente utilizzato dal destinatario in relazione alle finalità per le quali è stato rilasciato. E' vietata qualsiasi forma di riproduzione o divulgazione senza l'esplicito consenso di Geotech S.r.l.